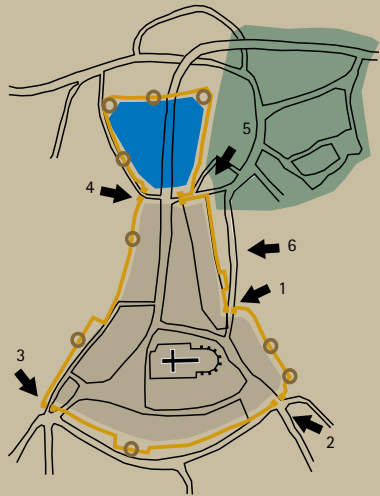


A découvrir La ville médiévale

Stratégiquement établie sur un piton rocheux ceinturé par l'Eau d'Yves et l'Eau d'Heure, Walcourt connut un rapide essor accentué par la présence de la collégiale et l'important culte à Notre-Dame. Au cœur du bourg, face au château, l'église et son cimetière s'entourent de demeures des religieux et de riches bourgeois. Trois portes, deux poternes et plusieurs tours gardent cette ville fortifiée. Dans les vallées, le faubourg se développe avec ses moulins, fonderies, tanneries et autres industries. Jusqu'à l'ouverture de la rue de la Montagne en 1848, la Basse Rue fut, via la porte Saint-Laurent, l'unique voie carrossable entre la ville haute et la ville basse. Du fait de sa position, la ville dut souffrir de nombreuses attaques. Les fortifications et le château ont été rasés après la défaite des défenseurs face aux troupes de Louis XIV, à la fin du 17^{ème} siècle. Le château se situait à l'emplacement actuel de la place des Combattants.

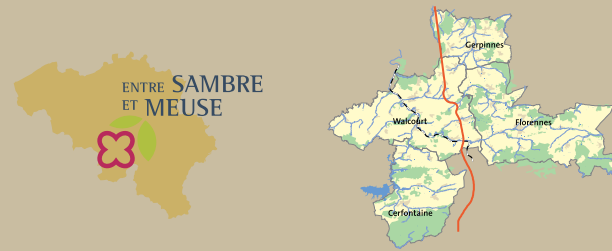


Les portes et accès au bourg :

- 1 Porte Saint Laurent
- 2 Porte de Resteau
- 3 Porte Notre-Dame
- 4 Poterne à l'eau
- 5 Poterne del Vaux
- 6 La Basse Rue

Anciennes limites du bourg :

- Le bourg
- Le faubourg
- L'ancien château
- Les remparts
- Vestiges de tours



Infos complémentaires :

Office du Tourisme de Walcourt
Grand'Place, 25 - 5650 Walcourt
Tel (+32) 071 61 25 26
www.walcourt.be

Administration communale
Place de l'Hôtel de Ville - 5650 Walcourt
Tél (+32) 017 61 06 10

Maison du Tourisme des Vallées des Eaux vives

Rue de la Falaise, 3 - 5660 Couvin
Tel (+32) 060 34 01 40
www.valleesdeseauxvives.be

Accès en transport en commun

Gare de Walcourt (ligne 132 - SNCB Charleroi-Couvin)
Nombreux bus TEC

Restauration, produits de terroir, hébergements dans les environs immédiats. Plus d'info sur www.entre-sambre-et-meuse.be

Cette promenade vous est proposée par l'Office du Tourisme et l'Agence de Développement Local de Walcourt.

Avec le soutien financier de l'Union européenne et de la Région Wallonne



Photos: T. Roy,
Coordination : GAL Entre-Sambre-et-Meuse
Ed. resp. : P. Palermo
Rue de la Falaise, 3 5660 Couvin

ENTRE SAMBRE
ET MEUSE

balade en
Entre-Sambre-et-Meuse

La promenade des Remparts



Retour au Moyen-âge à travers
les vestiges du bourg fortifié

Fiche promenade 8



Départ	Office du Tourisme de Walcourt, Grand Place
GPS	WGS84 31U 602089 5567574
3 Km • 1h	Balisage (non conforme)

Fermez les yeux, imaginez-vous au cœur du bourg fortifié. Planté sur son éperon rocheux, Walcourt domine la vallée. La promenade des Remparts vous emmène à travers ses fortifications moyenâgeuses, à la découverte des vestiges tels que des tourelles de guet, des ruelles, les anciennes portes...



L'avis du promeneur

Parcours agréable balisé et bien renseigné grâce à des panneaux d'interprétation sur son cheminement. Balade de faible distance mais assez difficile à cause des déclivités importantes. Quel bonheur de terminer en terrasse avec une bonne bière Charles Quint dans son pot à 4 anses !

www.entre-sambre-et-meuse.be


Dans les environs

Thy-le-Château

Le château médiéval de Thy-le-Château, village situé à moins de 10km de Walcourt, est un impressionnant édifice possédant des éléments du 12^e siècle. Il fut reconstruit en grande partie entre 1928 et 1931 par Louis Piret, propriétaire des laminoirs. Possibilité de découvrir le village à l'aide d'un parcours sonore. Info : +32 (0) 71 61 25 26.

Les souterrains de Philippeville

Place forte située à moins de 15 km de Walcourt et bâtie en 1554 par Guillaume d'Orange, Philippeville offre encore aujourd'hui sous la ville 10km de galeries souterraines datant du 17^{ème} siècle. Ces souterrains reliaient les postes extérieurs de la place forte à l'enceinte principale. Ils sont accessibles toute l'année, sur rendez-vous et en fonction des disponibilités des guides. Info : +32 (0) 71 66 23 00.



Le Parcours

Au départ de l'Office du Tourisme, montez tout droit jusqu'à l'entrée de la Basilique [1] et dépassez celle-ci par la droite. Empruntez la ruelle située derrière la Mutualité Chrétienne (rue Notre-Dame). A l'angle de la ruelle, sur votre droite, vous pouvez apercevoir le toit d'une tourelle de guet en bon état. A la sortie de cette ruelle se trouvait la porte Notre-Dame, une des entrées fortifiées de la ville. Vous empruntez maintenant le chemin du Grand Tour [2]. Après le n°51, descendez par le sentier escarpé vers le pont des vintailles [3]. Empruntez le sentier herbeux qui longe le pied des remparts. De là vous pouvez admirer une terrasse à cinq arcades néogothique du 19e siècle ainsi que les fortifications qui se devinent dans la végétation. Après les premières maisons, prenez directement à droite l'escalier en pierre en haut duquel se trouvait la porte « à l'eau » (à l'eau) [4]. Descendez à droite par la ruelle pavée, la « rue Sous le Château » et - pourquoi pas ? - montez un instant sur la place des Combattant située à votre droite. Le château se trouvait là, à l'emplacement actuel du bureau de poste. En bas de la ruelle, prenez à droite et tout de suite à gauche, la rue de la Tannerie jusqu'au parc communal [5].



Ressortez du parc par la droite du bâtiment. Vous arrivez alors devant l'hôpital Saint Nicolas [6]. Franchissez la rivière et remonte la rue Saint-Pierre sur votre droite en direction de Vogenée. Après avoir passé le lavoir des Quairelles et marqué une pause dans le parc [7], prenez à droite et après le passage à niveau toujours à droite. Vous découvrez alors sur votre gauche deux moulins [8]. Prenez la ruelle juste en face pour remonter vers le bourg. Au dessus, au pied de la rue de la Tofette, se trouvait la porte « au restia » (du Resteau). En empruntant la Basse Rue, vous passez à côté des vestiges de la porte Saint-Laurent. Ce chemin était l'entrée principale de Walcourt jusqu'en 1848. Au bas de la rue, prenez à gauche la ruelle Frère Hugo [9] pour rejoindre l'Office du Tourisme et votre point de départ en franchissant la poterne del Vaux.

Commentaires :

[1] La Basilique Saint-Materne



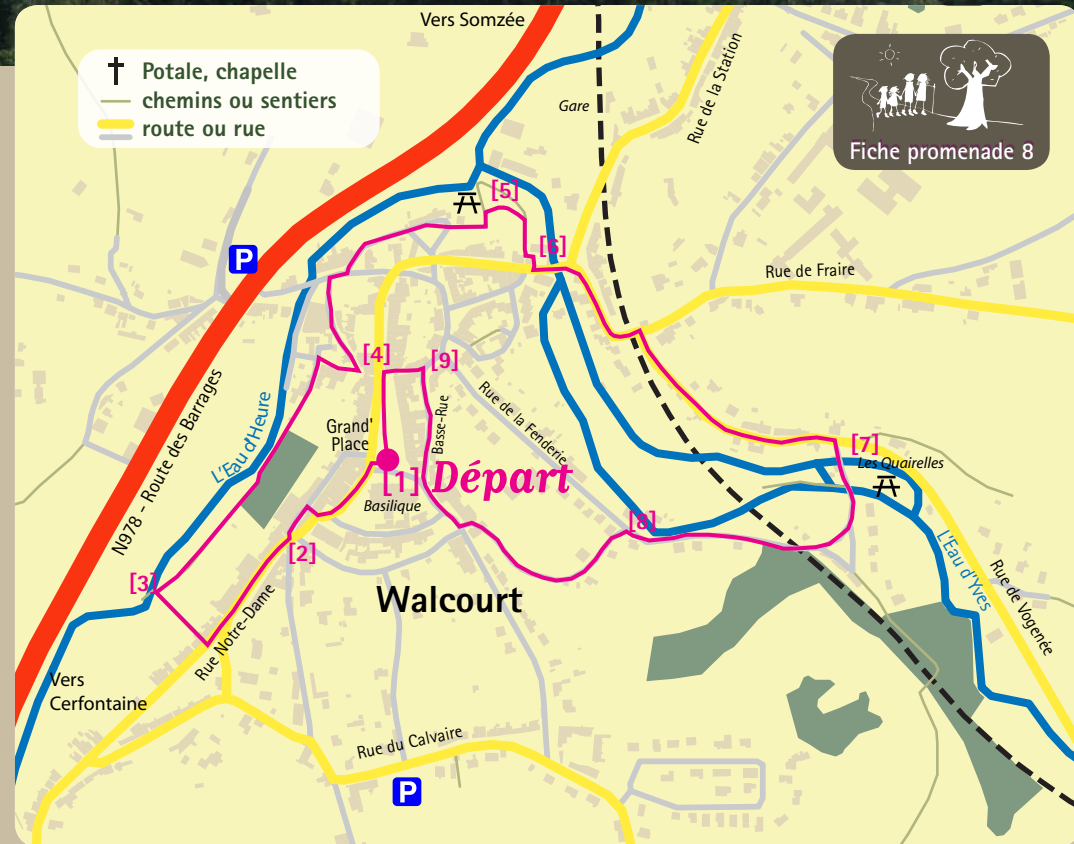
Joyau architectural, la Basilique Saint-Materne est un des monuments gothiques les plus remarquables du pays. L'édifice, entièrement construit en calcaire bleu, est couronné d'une tour romane surmontée d'un clocher bulbeux. C'est un haut lieu de pèlerinage qui recèle de nombreux trésors : la statue Notre-Dame de Walcourt, le jubé offert par Charles-Quint, les stalles, la sacristie et les pièces d'orfèvrerie (exemple : la grande croix reliquaire d'Hugo de Walcourt).

[2] Le Grand Tour

Parcours effectué chaque année par de nombreux pèlerins lors de la Trinité. Il permet de découvrir plus de 40 chapelles, potales, calvaires et autres sanctuaires. Il offre aussi de magnifiques points de vue sur la ville fortifiée.

[3] Le pont des Vintailles

Le pont des Vintailles commandait l'arrivée d'eau au moulin situé plus en aval au pied des remparts. L'eau était alors acheminée par un canal de dérivation, un bief, située sur le tracé du chemin herbeux. Une battée de vanne est encore visible.



[4] La porte « à l'eau »

Poterne fortifiée et ancien accès entre la place forte et la rivière. Depuis la porte, vous avez une vue imprenable sur la vallée de l'Eau d'Heure et la route des Barrages construite sur l'ancienne ligne de chemin de fer Walcourt - Cerfontaine.

[5] Le parc communal

Le parc, idéal pour reprendre votre souffle, a été aménagé sur l'emplacement des jardins des gendarmes au confluent de l'Eau d'Heure et de l'Eau d'Yves. Le bâtiment en briques, de 1850 environ, abrite le Centre Culturel de Walcourt.

[6] L'hôpital Saint-Nicolas

Le bâtiment en pierre hébergea une institution caritative citée dès le 13e siècle. Le



[7] Les Quairelles

Agréable petit espace vert, les Quairelles vous invite à marquer une pause le long de la rivière. C'est également à cet endroit qu'une partie de l'Eau d'Yves sera déviée pour alimenter un canal fournissant l'eau aux moulins situés plus en aval.

[8] Les Moulins

Les moulins de Navarre et de Fiernet, deux témoins de l'activité artisanale

mur extérieur le long de la rivière est d'origine : les traces d'une ancienne porte témoignent de son accès antérieur.

[9] La ruelle Frère Hugo

Le frère Hugo, qui a donné son nom à la ruelle, était un moine orfèvre né à Walcourt au 12e siècle. A mi-chemin se trouve une tour de guet encastree dans les murs de fortification d'où l'on défendait l'entrée de la ville.

